Data: 29/06/2022 - n. T317322 - Richiedente: DRSNNF54D30M082Y

Agenzia del Territorio
CATASTO FABBRICATI
Ufficio Provinciale di
Terni

Dichiarazione protocollo n. TR0001315 del 03/01/2008

Planimetria di u.i.u. in Comune di Amelia

Via Ortana civ.

Identificativi Catastali:
Sezione:
Foglio: 96
Particella: 555
Subalterno:

Compilata da:
Antonini Luca

Iscritto all'albo:
Architetti

Prov. Terni N. 271

Scheda n. 1 Scala 1: 200

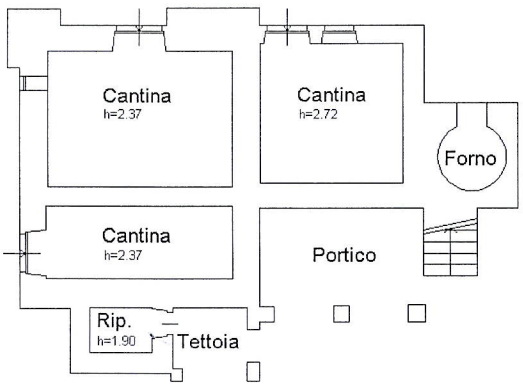

PIANO TERRA

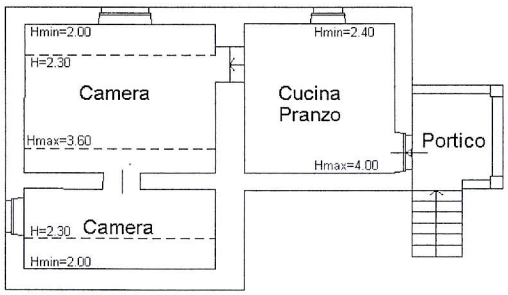

PIANO PRIMO

NORD

Catasto dei Fabbricati - Situazione al 29/06/2022 - Comune di AMELIA(A262) - < Foglio 96 - Particella 555 - Subalterno >
10 mm

Ultima planimetria in atti

Data: 29/06/2022 - n. T317322 - Richiedente: DRSNNF54D30M082Y
Totale schede: 2 - Formato di acquisizione: A4(210x297) - Formato stampa richiesto: A4(210x297)

Data: 29/06/2022 - n. T317322 - Richiedente: DRSNNF54D30M082Y

Agenzia del Territorio
CATASTO FABBRICATI
Ufficio Provinciale di
Terni

Dichiarazione protocollo n. TR0001315 del 03/01/2008

Planimetria di u.i.u. in Comune di Amelia

Via Ortana civ.

Identificativi Catastali:	Compilata da:
Sezione:	Antonini Luca
Foglio: 96	Iscritto all'albo: Architetti
Particella: 555	
Subalterno:	Prov. Terni N. 271

Scheda n. 2 Scala 1:200

AREA DI PERTINENZA

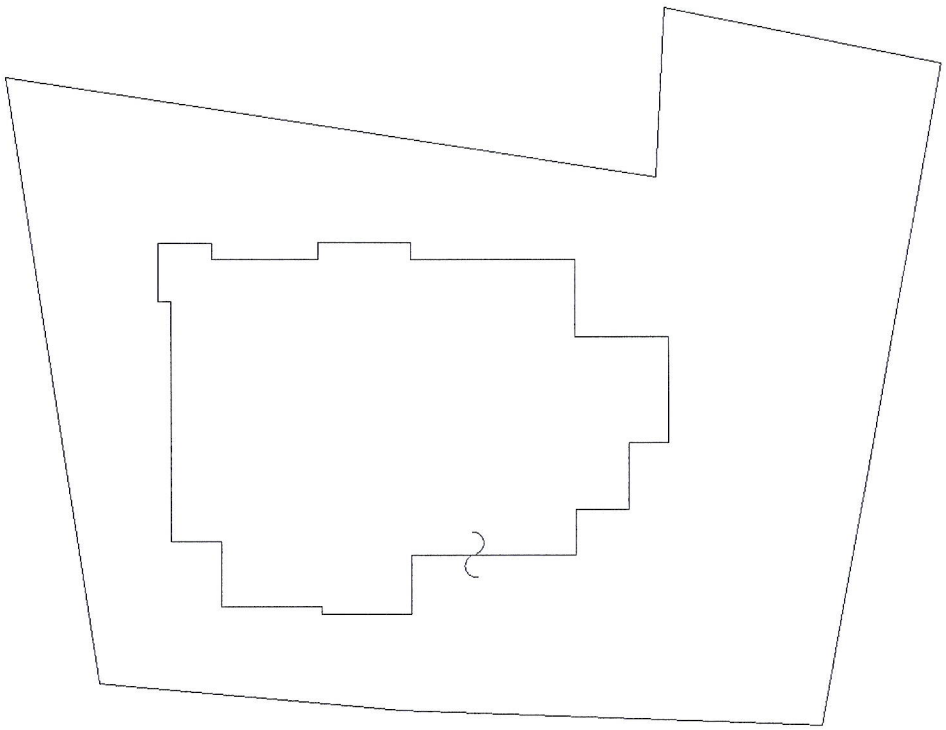



Catasto dei Fabbricati - Situazione al 29/06/2022 - Comune di AMELIA(A262) - < Foglio 96 - Particella 555 - Subalterno >
19 mm

Ultima planimetria in atti

Data: 29/06/2022 - n. T317322 - Richiedente: DRSNNF54D30M082Y
Totale schede: 2 - Formato di acquisizione: A4(210x297) - Formato stampa richiesto: A4(210x297)